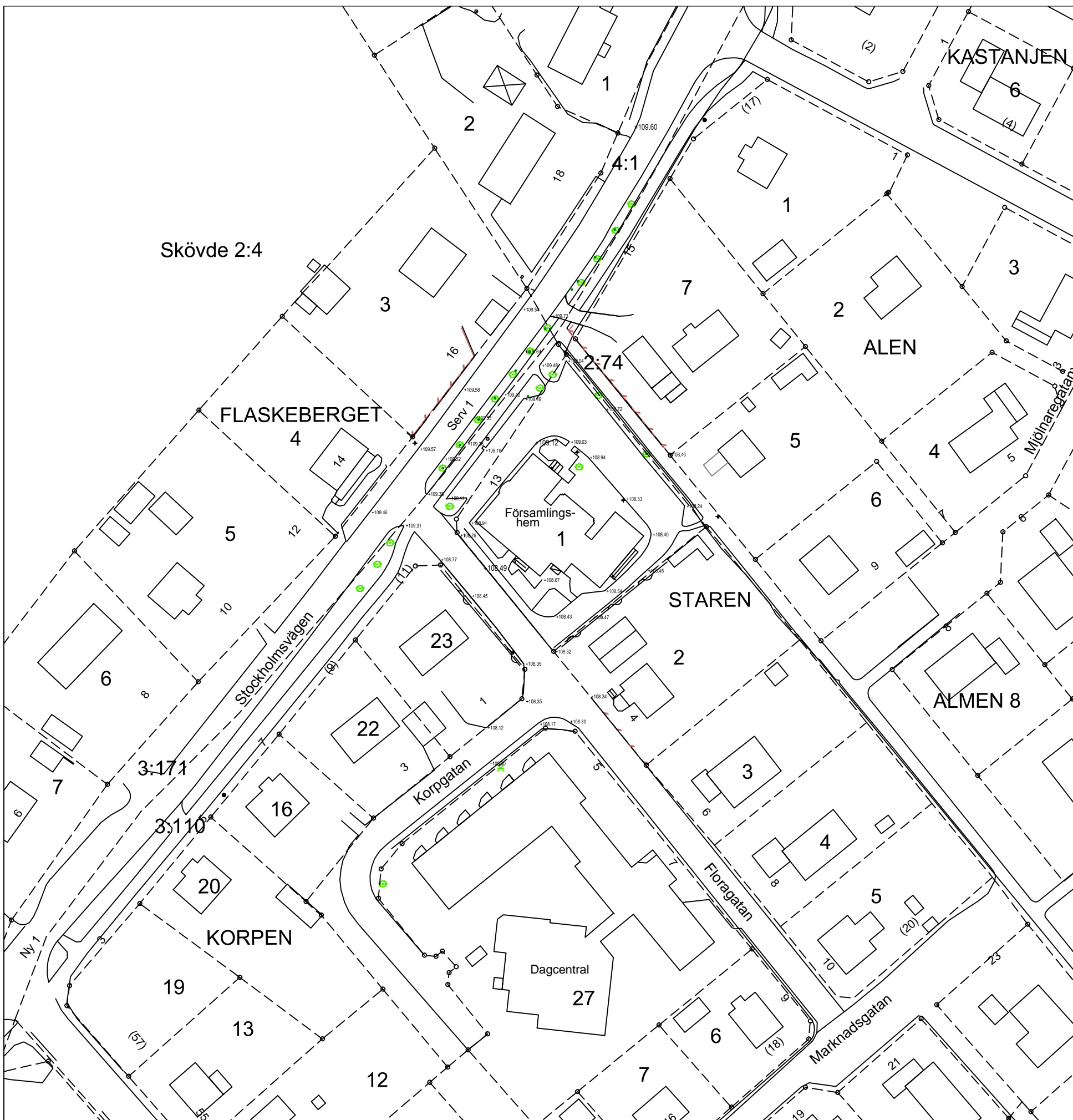






GRUNDKARTA









OBS!!! Fastighetsgränser som inte går via gränspunkt är osäkra!

GRUNDKARTEBETECKNINGAR

-  Fastighetsgräns
-  Väg och körbana
-  Gång- och cykelbana mm
-  Rättighetsgräns

- Staren**
- 2:67 Traktnamn/Kvarterstraktnamn
- Fastighetsbeteckning
- ga:3 Registreringsnummer gemensamhetsanläggning
- s:34 Registreringsnummer samfällighet
- o Gränspunkt
- + Rutnät
- Nätstation
- ▣ Bostadshus
- ▭ Uthus
- ▧ Skärmtak
- Ny 1 Nyttjanderätt
- SERV Servitut väg
- Lr Ledningsrätt, ledningar under mark
- + Belysningsstolpe

-  Ägoslagsgräns

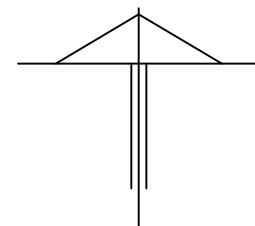
-  Staket
-  Stödmur
-  Häck
-  Höjdkurvor
-  Markhöjd

UPPLYSNINGAR

Fastighetsskiktets aktualitet: 2018-05-09
 Detaljskiktets aktualitet: 2018-05-03

Koordinatsystem i plan: Sweref 99 13 30
 I höjd: RH 20000
 Standard enligt HMK för innehåll: 2
 Standard enligt HMK för lägesnoggrannhet: 3

Ann-Marie Hauguth, mättningsingenjör
 Metria AB



SAMRÅDSHANDLING
 Detaljplan för
 Staren 1
 Vårgårda tätort och kommun

Upprättad 2018-06-01 av Samhällsbyggnad Bygg & miljö Godkänd av KS

Sabina Talavanic Arkitekt SAR/MSA Stefan Olsson Planarkitekt Antagen av KF Laga Kraft

Skala 1:500 (A1), 1:1000 (A3)
 0 m 25 m 50 m