

Sammanställning av resultat från arkeologisk förundersökning utförd av Kulturmiljö,
Förvaltningen för kulturutveckling

Län: Västra Götaland	Kommun: Vårgårda
Socken: Tumberg	Fastighet: Fagrabo 1:2 m.fl.

Typ av undersökning: Arkeologisk förundersökning
Länsstyrelsens diarienummer: 431-20128-2020
Förvaltningen för kulturutveckling projektnummer: 14248
Lämningsnummer L2020:3133, L2020:3134, L2020:3137, L2020:3138, L2020:3140
Datum för beslut: 2020-05-19
Datum för fältarbete: 25/5-29/5 2020 samt 10/9 2020
Projektledare: Johanna Lega

Sammanfattning av undersökningsresultat:

Undersökningen genomfördes med anledning av att kommunen avser bebygga området med bostäder.

Den arkeologiska utredningen utfördes som sökschaktsgrävning inom fem områden med boplatslämningar. Förundersökningen resulterade i att en av fornlämningarna kvarliggert, fyra av dem kunde undersökas i sin helhet vid förundersökningen.

L2020:3133 – Vid förundersökningen påträffades 8 stolphål, 2 rännor samt 2 gropar. Anläggningstätheten var låg och samtliga anläggningar undersöktes och profilerades. Inga fynd påträffades. Fornlämningen kan betraktas som undersökt och borttagen.

L2020:3134 – Vid förundersökningen påträffades 2 stolphål, 2 gropar samt 8 härdar. 7 av härdarna var belägna i anslutning till bergsimpedimentet i väster. Fornlämningsområdet minskades och förflyttades till ytan kring impedimentet. De spridda anläggningar som påträffades inom den övriga ytan undersöktes och dokumenterades. Fornlämningen kvarliggert med ny utsträckning.

L2020:3137 – Vid förundersökningen påträffades lämningen efter ett ca 10 meter långt långhus. I fyra av de takbärande stolphålen påträffades brända lerkulor, keramik eller enstaka bitar av bränt ben och sädeskorn. Trots huslämningen var anläggningstätheten låg och ytan var topografiskt begränsad. Efter konsultation med länsstyrelsen beslutades det att undersökta fornlämningen i sin helhet. Inom ytan påträffades 8 stolphål och en grop.

L2020:3138 – Vid förundersökningen påträffades 6 stolphål. Anläggningstätheten var låg och samtliga anläggningar undersöktes och profilerades. Inga fynd påträffades. Fornlämningen kan betraktas som undersökt och borttagen.

L2020:3140 – Förundersökningsområdet är beläget nära en stensättning (L1964:9146). Vid schaktningen påträffades 2 härdar, 1 sotfläck och 1 stolphål. Anläggningstätheten var låg och samtliga anläggningar undersöktes och profilritades. Inga fynd påträffades. Fornlämningen kan betraktas som undersökt och borttagen.

Förslag till fortsatta åtgärder:

Förvaltningen för kulturutveckling bedömer att fornlämningarna L2020:3133, L2020:3137, L2020:3138 samt L2020:3140 är att betrakta som undersökta och borttagna. Inga ytterligare arkeologiska insatser är nödvändiga inom dessa områden.

Vidare bedöms att fornlämning L2020:3134 kvarligger med ny utsträckning och ytterligare arkeologiska insatser är nödvändiga vid exploatering inom detta område.

En notering är att stensättning L1964:9146 kvarligger i närhet till planerad exploatering.

Underskrift: Johanna Lega

Datum: 2020-09-17

L1959:2152



L2020:3134



Fornlämningen kvarligger runt berget

L2020:3133



L2020:3137



L2020:3140



L2020:3138



L1964:9146








Tomtegrändsträtt
Källingskivensväg

Naktergalsgatan

Naktergalsgatan

0 25 50 100 Meter

-  Förundersökta fornlämningar
-  Schakt
-  Berg
-  Lämningar punkt
-  Lämningar polygon

L1965:5105

