














Översiktsplan 2006

POTENTIAL VÅRGÅRDA 2006-2015

Markanvändning, riktlinjer och rekommendationer

TECKENFÖRKLARING

-  Samlad bebyggelse
-  Tillståndspliktiga verksamheter (A och B anläggningar)
 -  Avfallsdeponi (B anläggning)
-  Skyddavstånd omkring deponi (500 m)
-  Fritidsanläggning - golfbana
-  Remmene skjutfält
-  Större kraftledning
-  Vandringsleder
-  Vårgårda tätort
-  R1 Av intresse för tätortsutveckling
-  R2 Föreslagna utbyggnadsområden
-  R3 Stora natur- och friluftsområden
-  R4 Stora kulturvärden
-  R5 Jordbruksmark
-  R6:1 Zon kring järnvägen
 -  R6:2 Zon kring allmänna vägar
 -  R6:3 Vägkorridor för ny sträckning av E20
 -  R6:4 Zon kring högspänningsledning
-  R7 Miljöstörande verksamheter
 -  Miljöstörande verksamheter
 -  Hushållsavfall
 -  Slamdeponi
-  R8 Hinderyta för flygfält
-  R9 Tänkbar radonmark
-  Strandskydd
-  Skydd för vattentäkt

